

ಜಲಾನಯನ ಯೋಜನೆಗಳ ಚಟುವಟಿಕೆ/ಕಾಮಗಾರಿಗಳನ್ನು ಅಂತರ್ಜಾಲದಲ್ಲಿ
ಅಳವಡಿಸಲು ಸಂಕ್ಷಿಪ್ತ ಮಾಹಿತಿ

ಯೋಜನೆಯ ಹೆಸರು:	ಪ್ರಧಾನ ಮಂತ್ರಿ ಕೃಷಿ ಸಿಂಚಾಯಿ ಯೋಜನೆ-ಇತರೆ ಉಪಚಾರಗಳು
ವರ್ಷ:	2021-22
ಕಾಮಗಾರಿ/ ಚಟುವಟಿಕೆ ಹೆಸರು:	ನಾಲಾಬದು
ಕಾಮಗಾರಿ/ಚಟುವಟಿಕೆಯ ಛಾಯಚಿತ್ರ (photo with Lat &Long)	
ಸರ್ವೆ ನಂಬರ್:	118
ಅಕ್ಷಾಂಶ ಮತ್ತು ರೇಖಾಂಶ:	12.723581 77.210774
ಗ್ರಾಮ:	ಕನ್ನಮಂಗಲ (ಅಂಗರಹಳ್ಳಿ)
ತಾಲ್ಲೂಕು:	ಚನ್ನಪಟ್ಟಣ
ಜಿಲ್ಲೆ:	ರಾಮನಗರ
ಕಾಮಗಾರಿ/ ಚಟುವಟಿಕೆ ಅಂದಾಜು ಮೊತ್ತ (ರೂಪಾಯಿಗಳಲ್ಲಿ)	4,98376/-
ಕಾಮಗಾರಿ/ ಚಟುವಟಿಕೆಯ ಕುರಿತು ಸಂಕ್ಷಿಪ್ತ ವಿವರ (ಸಮುದಾಯ ಕಾಮಗಾರಿಯಾದ್ದರೆ ಅಂದಾಜು ನೀರು ಸಂಗ್ರಹಣೆ (Cubic Meter), ರಕ್ಷಣಾತ್ಮಕ ನೀರಾವರಿ ಪ್ರದೇಶ, ಫಲಾನುಭವಿಗಳ ಸಂಖ್ಯೆ, ಪೈಯಕ್ತಿಕ ಕಾಮಗಾರಿಯಾಗಿದ್ದರೆ, ಫಲಾನುಭವಿ ಹೆಸರು, ಚಟುವಟಿಕೆಯಿಂದ ಪಡೆಯುತ್ತಿರುವ ಲಾಭ)	ನಾಲಾಬದು ಸಮುದಾಯ ಕಾಮಗಾರಿಯಾಗಿದ್ದು, ಅಂದಾಜು ನೀರು ಸಂಗ್ರಹಣೆಯು 650 Cubic Meter ರಲ್ಲಿ ರಕ್ಷಣಾತ್ಮಕ ನೀರಾವರಿ ಪ್ರದೇಶ 4.2 ಹೆಕ್ಟಾರ್ ರಲ್ಲಿ ಫಲಾನುಭವಿಗಳ ಸಂಖ್ಯೆ 08

**ಜಲಾನಯನ ಯೋಜನೆಗಳ ಚಟುವಟಿಕೆ/ಕಾಮಗಾರಿಗಳನ್ನು ಅಂತರ್ಜಾಲದಲ್ಲಿ
ಅಳವಡಿಸಲು ಸಂಕ್ಷಿಪ್ತ ಮಾಹಿತಿ**


ಯೋಜನೆಯ ಹೆಸರು:	ಪ್ರಧಾನ ಮಂತ್ರಿ ಕೃಷಿ ಸಿಂಚಾಯಿ ಯೋಜನೆ-ಇತರೆ ಉಪಚಾರಗಳು
ವರ್ಷ:	2021-22
ಕಾಮಗಾರಿ/ ಚಟುವಟಿಕೆ ಹೆಸರು:	ತಡೆಅಣೆ
ಕಾಮಗಾರಿ/ಚಟುವಟಿಕೆಯ ಛಾಯಾಚಿತ್ರ (photo with Lat &Long)	 <p>Latitude: 12.62188 Longitude: 77.244216 Elevation: 766.24±9 m Accuracy: 3.0 m Time: 05-24-2022 12:39 Note: Attiguppe cd-1</p> <p align="right">Powered by NoteCam</p>
ಸರ್ವೆ ನಂಬರ್:	92
ಅಕ್ಷಾಂಶ ಮತ್ತು ರೇಖಾಂಶ:	12,62188 77,244216
ಗ್ರಾಮ:	ಅತ್ತಿಗುಪ್ಪೆ (ತಗಚಗೆರೆ)
ತಾಲ್ಲೂಕು:	ಚನ್ನಪಟ್ಟಣ
ಜಿಲ್ಲೆ:	ರಾಮನಗರ
ಕಾಮಗಾರಿ/ ಚಟುವಟಿಕೆ ಅಂದಾಜು ಮೊತ್ತ (ರೂಪಾಯಿಗಳಲ್ಲಿ)	4,97907/-
ಕಾಮಗಾರಿ/ ಚಟುವಟಿಕೆಯ ಕುರಿತು ಸಂಕ್ಷಿಪ್ತ ವಿವರ (ಸಮುದಾಯ ಕಾಮಗಾರಿಯಾದ್ದರೆ ಅಂದಾಜು ನೀರು ಸಂಗ್ರಹಣೆ (Cubic Meter), ರಕ್ಷಣಾತ್ಮಕ ನೀರಾವರಿ ಪ್ರದೇಶ, ಫಲಾನುಭವಿಗಳ ಸಂಖ್ಯೆ, ಪೈಯಕ್ತಿಕ ಕಾಮಗಾರಿಯಾಗಿದ್ದರೆ, ಫಲಾನುಭವಿ ಹೆಸರು, ಚಟುವಟಿಕೆಯಿಂದ ಪಡೆಯುತ್ತಿರುವ ಲಾಭ)	ತಡೆಅಣೆ ಸಮುದಾಯ ಕಾಮಗಾರಿಯಾಗಿದ್ದು, ಅಂದಾಜು ನೀರು ಸಂಗ್ರಹಣೆಯು 650 Cubic Meter ರಲ್ಲಿ ರಕ್ಷಣಾತ್ಮಕ ನೀರಾವರಿ ಪ್ರದೇಶ 3.5 ಹೆಕ್ಟಾರ್ ರಲ್ಲಿ ಫಲಾನುಭವಿಗಳ ಸಂಖ್ಯೆ 07

ಅನುಬಂಧ

**ಜಲಾನಯನ ಯೋಜನೆಗಳ ಚಟುವಟಿಕೆ/ಕಾಮಗಾರಿಗಳನ್ನು ಅಂತರ್ಜಾಲದಲ್ಲಿ
ಅಳವಡಿಸಲು ಸಂಕ್ಷಿಪ್ತ ಮಾಹಿತಿ**


ಯೋಜನೆಯ ಹೆಸರು:	ಪ್ರಧಾನ ಮಂತ್ರಿ ಕೃಷಿ ಸಿಂಚಾಯಿ ಯೋಜನೆ-ಇತರೆ ಉಪಚಾರಗಳು
ವರ್ಷ:	2021-22
ಕಾಮಗಾರಿ/ ಚಟುವಟಿಕೆ ಹೆಸರು:	ತಡೆಅಣೆ
ಕಾಮಗಾರಿ/ಚಟುವಟಿಕೆಯ ಛಾಯಾಚಿತ್ರ (photo with Lat &Long)	 <p>Latitude: 12.687136 Longitude: 77.202692 Elevation: 786.61±4 m Accuracy: 2.7 m Time: 05-31-2022 15:28 Note: Devarahosahalli cd-1</p> <p align="right"><small>Powered by MetaCam</small></p>
ಸರ್ವೆ ನಂಬರ್:	18/18p
ಅಕ್ಷಾಂಶ ಮತ್ತು ರೇಖಾಂಶ:	12,687436, 77,202692
ಗ್ರಾಮ:	ದೇವರಹೊಸಹಳ್ಳಿ
ತಾಲ್ಲೂಕು:	ಚನ್ನಪಟ್ಟಣ
ಜಿಲ್ಲೆ:	ರಾಮನಗರ
ಕಾಮಗಾರಿ/ ಚಟುವಟಿಕೆ ಅಂದಾಜು ಮೊತ್ತ (ರೂಪಾಯಿಗಳಲ್ಲಿ)	4,93022/-
ಕಾಮಗಾರಿ/ ಚಟುವಟಿಕೆಯ ಕುರಿತು ಸಂಕ್ಷಿಪ್ತ ವಿವರ (ಸಮುದಾಯ ಕಾಮಗಾರಿಯಾದ್ದರೆ ಅಂದಾಜು ನೀರು ಸಂಗ್ರಹಣೆ (Cubic Meter), ರಕ್ಷಣಾತ್ಮಕ ನೀರಾವರಿ ಪ್ರದೇಶ, ಫಲಾನುಭವಿಗಳ ಸಂಖ್ಯೆ, ಪೈಯಕ್ತಿಕ ಕಾಮಗಾರಿಯಾಗಿದ್ದರೆ, ಫಲಾನುಭವಿ ಹೆಸರು, ಚಟುವಟಿಕೆಯಿಂದ ಪಡೆಯುತ್ತಿರುವ ಲಾಭ)	ತಡೆಅಣೆ ಸಮುದಾಯ ಕಾಮಗಾರಿಯಾಗಿದ್ದು, ಅಂದಾಜು ನೀರು ಸಂಗ್ರಹಣೆಯು 650 Cubic Meter ರಲ್ಲಿ ರಕ್ಷಣಾತ್ಮಕ ನೀರಾವರಿ ಪ್ರದೇಶ 3.5 ಹೆಕ್ಟಾರ್ ರಲ್ಲಿ ಫಲಾನುಭವಿಗಳ ಸಂಖ್ಯೆ 07

**ಜಲಾನಯನ ಯೋಜನೆಗಳ ಚಟುವಟಿಕೆ/ಕಾಮಗಾರಿಗಳನ್ನು ಅಂತರ್ಜಾಲದಲ್ಲಿ
ಅಳವಡಿಸಲು ಸಂಕ್ಷಿಪ್ತ ಮಾಹಿತಿ**

ಯೋಜನೆಯ ಹೆಸರು:	ಪ್ರಧಾನ ಮಂತ್ರಿ ಕೃಷಿ ಸಿಂಚಾಯಿ ಯೋಜನೆ-ಇತರೆ ಉಪಚಾರಗಳು
ವರ್ಷ:	2021-22
ಕಾಮಗಾರಿ/ ಚಟುವಟಿಕೆ ಹೆಸರು:	ತಡೆಅಣೆ
ಕಾಮಗಾರಿ/ಚಟುವಟಿಕೆಯ ಛಾಯಚಿತ್ರ (photo with Lat &Long)	
ಸರ್ವೆ ನಂಬರ್:	20
ಅಕ್ಷಾಂಶ ಮತ್ತು ರೇಖಾಂಶ:	12.7736 7777492
ಗ್ರಾಮ:	ಅಮ್ಮಳ್ಳಿದೊಡ್ಡಿ
ತಾಲ್ಲೂಕು:	ಚನ್ನಪಟ್ಟಣ
ಜಿಲ್ಲೆ:	ರಾಮನಗರ
ಕಾಮಗಾರಿ/ ಚಟುವಟಿಕೆ ಅಂದಾಜು ಮೊತ್ತ (ರೂಪಾಯಿಗಳಲ್ಲಿ)	4,99000/-
ಕಾಮಗಾರಿ/ ಚಟುವಟಿಕೆಯ ಕುರಿತು ಸಂಕ್ಷಿಪ್ತ ವಿವರ (ಸಮುದಾಯ ಕಾಮಗಾರಿಯಾದ್ದರೆ ಅಂದಾಜು ನೀರು ಸಂಗ್ರಹಣೆ (Cubic Meter), ರಕ್ಷಣಾತ್ಮಕ ನೀರಾವರಿ ಪ್ರದೇಶ, ಫಲಾನುಭವಿಗಳ ಸಂಖ್ಯೆ, ಪೈಯಕ್ತಿಕ ಕಾಮಗಾರಿಯಾಗಿದ್ದರೆ, ಫಲಾನುಭವಿ ಹೆಸರು, ಚಟುವಟಿಕೆಯಿಂದ ಪಡೆಯುತ್ತಿರುವ ಲಾಭ)	ತಡೆಅಣೆ ಸಮುದಾಯ ಕಾಮಗಾರಿಯಾಗಿದ್ದು, ಅಂದಾಜು ನೀರು ಸಂಗ್ರಹಣೆಯು 650 Cubic Meter ರಲ್ಲಿ ರಕ್ಷಣಾತ್ಮಕ ನೀರಾವರಿ ಪ್ರದೇಶ 3.5 ಹೆಕ್ಟಾರ್ ರಲ್ಲಿ ಫಲಾನುಭವಿಗಳ ಸಂಖ್ಯೆ 07


ಅನುಬಂಧ

**ಜಲಾನಯನ ಯೋಜನೆಗಳ ಚಟುವಟಿಕೆ/ಕಾಮಗಾರಿಗಳನ್ನು ಅಂತರ್ಜಾಲದಲ್ಲಿ
ಅಳವಡಿಸಲು ಸಂಕ್ಷಿಪ್ತ ಮಾಹಿತಿ**

ಯೋಜನೆಯ ಹೆಸರು:	ಪ್ರಧಾನ ಮಂತ್ರಿ ಕೃಷಿ ಸಿಂಚಾಯಿ ಯೋಜನೆ-ಇತರೆ ಉಪಚಾರಗಳು
ವರ್ಷ:	2021-22
ಕಾಮಗಾರಿ/ ಚಟುವಟಿಕೆ ಹೆಸರು:	ತಡೆಅಣೆ
ಕಾಮಗಾರಿ/ಚಟುವಟಿಕೆಯ ಛಾಯಾಚಿತ್ರ (photo with Lat &Long)	
ಸರ್ವೆ ನಂಬರ್:	384/2,241
ಅಕ್ಷಾಂಶ ಮತ್ತು ರೇಖಾಂಶ:	12.42.40 77.05.36
ಗ್ರಾಮ:	ಎಂ ಬಿ ಹಳ್ಳಿ
ತಾಲ್ಲೂಕು:	ಚನ್ನಪಟ್ಟಣ
ಜಿಲ್ಲೆ:	ರಾಮನಗರ
ಕಾಮಗಾರಿ/ ಚಟುವಟಿಕೆ ಅಂದಾಜು ಮೊತ್ತ (ರೂಪಾಯಿಗಳಲ್ಲಿ)	4,98794/-
ಕಾಮಗಾರಿ/ ಚಟುವಟಿಕೆಯ ಕುರಿತು ಸಂಕ್ಷಿಪ್ತ ವಿವರ (ಸಮುದಾಯ ಕಾಮಗಾರಿಯಾದ್ದರೆ ಅಂದಾಜು ನೀರು ಸಂಗ್ರಹಣೆ (Cubic Meter), ರಕ್ಷಣಾತ್ಮಕ ನೀರಾವರಿ ಪ್ರದೇಶ, ಫಲಾನುಭವಿಗಳ ಸಂಖ್ಯೆ, ಪೈಯಕ್ತಿಕ ಕಾಮಗಾರಿಯಾಗಿದ್ದರೆ, ಫಲಾನುಭವಿ ಹೆಸರು, ಚಟುವಟಿಕೆಯಿಂದ ಪಡೆಯುತ್ತಿರುವ ಲಾಭ)	ತಡೆಅಣೆ ಸಮುದಾಯ ಕಾಮಗಾರಿಯಾಗಿದ್ದು, ಅಂದಾಜು ನೀರು ಸಂಗ್ರಹಣೆಯು 650 Cubic Meter ರಲ್ಲಿ ರಕ್ಷಣಾತ್ಮಕ ನೀರಾವರಿ ಪ್ರದೇಶ 3.5 ಹೆಕ್ಟರ್ ರಲ್ಲಿ ಫಲಾನುಭವಿಗಳ ಸಂಖ್ಯೆ 07

ಅನುಬಂಧ

**ಜಲಾನಯನ ಯೋಜನೆಗಳ ಚಟುವಟಿಕೆ/ಕಾಮಗಾರಿಗಳನ್ನು ಅಂತರ್ಜಾಲದಲ್ಲಿ
ಅಳವಡಿಸಲು ಸಂಕ್ಷಿಪ್ತ ಮಾಹಿತಿ**

ಯೋಜನೆಯ ಹೆಸರು:	ಪ್ರಧಾನ ಮಂತ್ರಿ ಕೃಷಿ ಸಿಂಚಾಯಿ ಯೋಜನೆ-ಇತರೆ ಉಪಚಾರಗಳು
ವರ್ಷ:	2021-22
ಕಾಮಗಾರಿ/ ಚಟುವಟಿಕೆ ಹೆಸರು:	ತಡೆಅಣೆ
ಕಾಮಗಾರಿ/ಚಟುವಟಿಕೆಯ ಛಾಯಾಚಿತ್ರ (photo with Lat &Long)	
ಸರ್ವೆ ನಂಬರ್:	517/3
ಅಕ್ಷಾಂಶ ಮತ್ತು ರೇಖಾಂಶ:	12,631814 77,238385
ಗ್ರಾಮ:	ವಿರುಪಾಕ್ಷಿಪುರ
ತಾಲ್ಲೂಕು:	ಚನ್ನಪಟ್ಟಣ
ಜಿಲ್ಲೆ:	ರಾಮನಗರ
ಕಾಮಗಾರಿ/ ಚಟುವಟಿಕೆ ಅಂದಾಜು ಮೊತ್ತ (ರೂಪಾಯಿಗಳಲ್ಲಿ)	4,78074/-
ಕಾಮಗಾರಿ/ ಚಟುವಟಿಕೆಯ ಕುರಿತು ಸಂಕ್ಷಿಪ್ತ ವಿವರ (ಸಮುದಾಯ ಕಾಮಗಾರಿಯಾದ್ದರೆ ಅಂದಾಜು ನೀರು ಸಂಗ್ರಹಣೆ (Cubic Meter), ರಕ್ಷಣಾತ್ಮಕ ನೀರಾವರಿ ಪ್ರದೇಶ, ಫಲಾನುಭವಿಗಳ ಸಂಖ್ಯೆ, ಪೈಯಕ್ತಿಕ ಕಾಮಗಾರಿಯಾಗಿದ್ದರೆ, ಫಲಾನುಭವಿ ಹೆಸರು, ಚಟುವಟಿಕೆಯಿಂದ ಪಡೆಯುತ್ತಿರುವ ಲಾಭ)	ತಡೆಅಣೆ ಸಮುದಾಯ ಕಾಮಗಾರಿಯಾಗಿದ್ದು, ಅಂದಾಜು ನೀರು ಸಂಗ್ರಹಣೆಯು 650 Cubic Meter ರಲ್ಲಿ ರಕ್ಷಣಾತ್ಮಕ ನೀರಾವರಿ ಪ್ರದೇಶ 3.5 ಹೆಕ್ಟರ್ ರಲ್ಲಿ ಫಲಾನುಭವಿಗಳ ಸಂಖ್ಯೆ 07

ಅನುಬಂಧ


ಜಲಾನಯನ ಯೋಜನೆಗಳ ಚಟುವಟಿಕೆ/ಕಾಮಗಾರಿಗಳನ್ನು ಅಂತರ್ಜಾಲದಲ್ಲಿ ಅಳವಡಿಸಲು ಸಂಕ್ಷಿಪ್ತ ಮಾಹಿತಿ

ಯೋಜನೆಯ ಹೆಸರು :	ಪ್ರಧಾನ ಮಂತ್ರಿ ಕೃಷಿ ಸಿಂಚಾಯಿ ಯೋಜನೆ-ಇತರೆ ಉಪಚಾರಗಳು
ವರ್ಷ :	2021-22
ಕಾಮಗಾರಿಯ/ಚಟುವಟಿಕೆಯ ಹೆಸರು :	ನಾಲಬದು-1
ಕಾಮಗಾರಿ/ಚಟುವಟಿಕೆಯ ಛಾಯಚಿತ್ರ (photo with lat & Long) :	
ಸರ್ವೆ ನಂಬರ್ :	225
ಅಕ್ಷಾಂಶ ಮತ್ತು ರೇಖಾಂಶ :	12.703691 / 77.579371
ಗ್ರಾಮ :	ಗಟ್ಟಿಗುಂದ
ತಾಲ್ಲೂಕು :	ಕನಕಪುರ
ಜಿಲ್ಲೆ :	ರಾಮನಗರ
ಕಾಮಗಾರಿಯ/ಚಟುವಟಿಕೆಯ ಅಂದಾಜು ಮೊತ್ತ (ರೂಪಾಯಿಗಳಲ್ಲಿ) :	493217
ಕಾಮಗಾರಿಯ/ಚಟುವಟಿಕೆಯ ಕುರಿತು ಸಂಕ್ಷಿಪ್ತ ವಿವರ (ಸಮುದಾಯ ಕಾಮಗಾರಿಯಾಗಿದ್ದರೆ ಅಂದಾಜು ನೀರು ಸಂಗ್ರಹಣೆ (Cubic meter), ರಕ್ಷಣಾತ್ಮಕ ನೀರಾವರಿ ಪ್ರದೇಶ, ಫಲಾನುಭವಿ ಹೆಸರು, ಚಟುವಟಿಕೆಯಿಂದ ಪಡೆಯುತ್ತಿರುವ ಲಾಭ) :	ಸಮುದಾಯ ಕಾಮಗಾರಿಯಾಗಿದ್ದು, ಅಂದಾಜು ನೀರು ಸಂಗ್ರಹಣೆಯು 850 Cubic Meter ರಲ್ಲಿ ರಕ್ಷಣಾತ್ಮಕ ನೀರಾವರಿ ಪ್ರದೇಶ 3.5 ಹೆಕ್ಟಾರ್ ರಲ್ಲಿ ಫಲಾನುಭವಿಗಳ ಸಂಖ್ಯೆ 07

ಜಲಾನಯನ ಯೋಜನೆಗಳ ಚಟುವಟಿಕೆ/ಕಾಮಗಾರಿಗಳನ್ನು ಅಂತರ್ಜಾಲದಲ್ಲಿ ಅಳವಡಿಸಲು ಸಂಕ್ಷಿಪ್ತ ಮಾಹಿತಿ


ಯೋಜನೆಯ ಹೆಸರು :	ಪ್ರಧಾನ ಮಂತ್ರಿ ಕೃಷಿ ಸಿಂಚಾಯಿ ಯೋಜನೆ-ಇತರೆ ಉಪಚಾರಗಳು
ವರ್ಷ :	2021-22
ಕಾಮಗಾರಿಯ/ಚಟುವಟಿಕೆಯ ಹೆಸರು :	ನಾಲಬದು-1
ಕಾಮಗಾರಿ/ಚಟುವಟಿಕೆಯ ಛಾಯಾಚಿತ್ರ (photo with lat & Long) :	 <p>Latitude: 12.553205 Longitude: 77.576683 Elevation: 978.92±3 m Accuracy: 3.3 m</p>
ಸರ್ವೆ ನಂಬರ್ :	106
ಅಕ್ಷಾಂಶ ಮತ್ತು ರೇಖಾಂಶ :	12.553205 / 77.576683
ಗ್ರಾಮ :	ದೊಡ್ಡೂರು
ತಾಲ್ಲೂಕು :	ಕನಕಪುರ
ಜಿಲ್ಲೆ :	ರಾಮನಗರ
ಕಾಮಗಾರಿಯ/ಚಟುವಟಿಕೆಯ ಅಂದಾಜು ಮೊತ್ತ (ರೂಪಾಯಿಗಳಲ್ಲಿ) :	404500
ಕಾಮಗಾರಿಯ/ಚಟುವಟಿಕೆಯ ಕುರಿತು ಸಂಕ್ಷಿಪ್ತ ವಿವರ (ಸಮುದಾಯ ಕಾಮಗಾರಿಯಾಗಿದ್ದರೆ ಅಂದಾಜು ನೀರು ಸಂಗ್ರಹಣೆ (Cubic meter), ರಕ್ಷಣಾತ್ಮಕ ನೀರಾವರಿ ಪ್ರದೇಶ, ಫಲಾನುಭವಿ ಹೆಸರು, ಚಟುವಟಿಕೆಯಿಂದ ಪಡೆಯುತ್ತಿರುವ ಲಾಭ) :	<p>ಸಮುದಾಯ ಕಾಮಗಾರಿಯಾಗಿದ್ದು, ಅಂದಾಜು ನೀರು ಸಂಗ್ರಹಣೆಯು 850 Cubic Meter ರಲ್ಲಿ ರಕ್ಷಣಾತ್ಮಕ ನೀರಾವರಿ ಪ್ರದೇಶ 3.5 ಹೆಕ್ಟಾರ್ ರಲ್ಲಿ ಫಲಾನುಭವಿಗಳ ಸಂಖ್ಯೆ 07</p>

ಜಲಾನಯನ ಯೋಜನೆಗಳ ಚಟುವಟಿಕೆ/ಕಾಮಗಾರಿಗಳನ್ನು ಅಂತರ್ಜಾಲದಲ್ಲಿ ಅಳವಡಿಸಲು ಸಂಕ್ಷಿಪ್ತ ಮಾಹಿತಿ


ಯೋಜನೆಯ ಹೆಸರು :	ಪ್ರಧಾನ ಮಂತ್ರಿ ಕೃಷಿ ಸಿಂಚಾಯಿ ಯೋಜನೆ-ಇತರೆ ಉಪಚಾರಗಳು
ವರ್ಷ :	2021-22
ಕಾಮಗಾರಿಯ/ಚಟುವಟಿಕೆಯ ಹೆಸರು :	ನಾಲಬದು-2
ಕಾಮಗಾರಿ/ಚಟುವಟಿಕೆಯ ಛಾಯಚಿತ್ರ (photo with lat & Long) :	
ಸರ್ವೆ ನಂಬರ್ :	106
ಅಕ್ಷಾಂಶ ಮತ್ತು ರೇಖಾಂಶ :	12.553884 / 77.577887
ಗ್ರಾಮ :	ದೊಡ್ಡೂರು
ತಾಲ್ಲೂಕು :	ಕನಕಪುರ
ಜಿಲ್ಲೆ :	ರಾಮನಗರ
ಕಾಮಗಾರಿಯ/ಚಟುವಟಿಕೆಯ ಅಂದಾಜು ಮೊತ್ತ (ರೂಪಾಯಿಗಳಲ್ಲಿ) :	402278
ಕಾಮಗಾರಿಯ/ಚಟುವಟಿಕೆಯ ಕುರಿತು ಸಂಕ್ಷಿಪ್ತ ವಿವರ (ಸಮುದಾಯ ಕಾಮಗಾರಿಯಾಗಿದ್ದರೆ ಅಂದಾಜು ನೀರು ಸಂಗ್ರಹಣೆ (Cubic meter), ರಕ್ಷಣಾತ್ಮಕ ನೀರಾವರಿ ಪ್ರದೇಶ, ಫಲಾನುಭವಿ ಹೆಸರು, ಚಟುವಟಿಕೆಯಿಂದ ಪಡೆಯುತ್ತಿರುವ ಲಾಭ) :	ಸಮುದಾಯ ಕಾಮಗಾರಿಯಾಗಿದ್ದು, ಅಂದಾಜು ನೀರು ಸಂಗ್ರಹಣೆಯು 850 Cubic Meter ರಲ್ಲಿ ರಕ್ಷಣಾತ್ಮಕ ನೀರಾವರಿ ಪ್ರದೇಶ 3.5 ಹೆಕ್ಟಾರ್ ರಲ್ಲಿ ಫಲಾನುಭವಿಗಳ ಸಂಖ್ಯೆ 07

ಅನುಬಂಧ

ಜಲಾನಯನ ಯೋಜನೆಗಳ ಚಟುವಟಿಕೆ/ಕಾಮಗಾರಿಗಳನ್ನು ಅಂತರ್ಜಾಲದಲ್ಲಿ ಅಳವಡಿಸಲು ಸಂಕ್ಷಿಪ್ತ ಮಾಹಿತಿ

ಯೋಜನೆಯ ಹೆಸರು :	ಪ್ರಧಾನ ಮಂತ್ರಿ ಕೃಷಿ ಸಿಂಚಾಯಿ ಯೋಜನೆ-ಇತರೆ ಉಪಚಾರಗಳು
ವರ್ಷ :	2021-22
ಕಾಮಗಾರಿಯ/ಚಟುವಟಿಕೆಯ ಹೆಸರು :	ನಾಲಬದು-3
ಕಾಮಗಾರಿ/ಚಟುವಟಿಕೆಯ ಛಾಯಚಿತ್ರ (photo with lat & Long) :	 <p>Altitude: 12.552272 Longitude: 77.553076 Elevation: 921.36±11 m Accuracy: 10.9m Time: 02-15-2022 09:18 Date: NB 3</p>
ಸರ್ವೆ ನಂಬರ್ :	29
ಅಕ್ಷಾಂಶ ಮತ್ತು ರೇಖಾಂಶ :	12.552272 / 77.553076
ಗ್ರಾಮ :	ತೇರುಬೀದಿ
ತಾಲ್ಲೂಕು :	ಕನಕಪುರ
ಜಿಲ್ಲೆ :	ರಾಮನಗರ
ಕಾಮಗಾರಿಯ/ಚಟುವಟಿಕೆಯ ಅಂದಾಜು ಮೊತ್ತ (ರೂಪಾಯಿಗಳಲ್ಲಿ) :	375975
ಕಾಮಗಾರಿಯ/ಚಟುವಟಿಕೆಯ ಕುರಿತು ಸಂಕ್ಷಿಪ್ತ ವಿವರ (ಸಮುದಾಯ ಕಾಮಗಾರಿಯಾಗಿದ್ದರೆ ಅಂದಾಜು ನೀರು ಸಂಗ್ರಹಣೆ (Cubic meter), ರಕ್ಷಣಾತ್ಮಕ ನೀರಾವರಿ ಪ್ರದೇಶ, ಫಲಾನುಭವಿ ಹೆಸರು, ಚಟುವಟಿಕೆಯಿಂದ ಪಡೆಯುತ್ತಿರುವ ಲಾಭ) :	ಸಮುದಾಯ ಕಾಮಗಾರಿಯಾಗಿದ್ದು, ಅಂದಾಜು ನೀರು ಸಂಗ್ರಹಣೆಯು 850 Cubic Meter ರಲ್ಲಿ ರಕ್ಷಣಾತ್ಮಕ ನೀರಾವರಿ ಪ್ರದೇಶ 3.5 ಹೆಕ್ಟಾರ್ ರಲ್ಲಿ ಫಲಾನುಭವಿಗಳ ಸಂಖ್ಯೆ 07

ಜಲಾನಯನ ಯೋಜನೆಗಳ ಚಟುವಟಿಕೆ/ಕಾಮಗಾರಿಗಳನ್ನು ಅಂತರ್ಜಾಲದಲ್ಲಿ ಅಳವಡಿಸಲು ಸಂಕ್ಷಿಪ್ತ ಮಾಹಿತಿ

ಯೋಜನೆಯ ಹೆಸರು :	ಪ್ರಧಾನ ಮಂತ್ರಿ ಕೃಷಿ ಸಿಂಚಾಯಿ ಯೋಜನೆ-ಇತರೆ ಉಪಚಾರಗಳು
ವರ್ಷ :	2021-22
ಕಾಮಗಾರಿಯ/ಚಟುವಟಿಕೆಯ ಹೆಸರು :	ಚೆಕ್ ಡ್ಯಾಂ-1
ಕಾಮಗಾರಿ/ಚಟುವಟಿಕೆಯ ಛಾಯಾಚಿತ್ರ (photo with lat & Long) :	 <p>Latitude: 12.436585 Longitude: 77.375307 Elevation: 748.45 m Accuracy: 4.9 m Time: 03-23-2022 16:20 Note: checkdam Puradoddi</p>
ಸರ್ವೆ ನಂಬರ್ :	17/1 ಮತ್ತು 17/2
ಅಕ್ಷಾಂಶ ಮತ್ತು ರೇಖಾಂಶ :	12.436585 / 77.3757307
ಗ್ರಾಮ :	ಪುರದೊಡ್ಡಿ
ತಾಲೂಕು :	ಕನಕಪುರ
ಜಿಲ್ಲೆ :	ರಾಮನಗರ
ಕಾಮಗಾರಿಯ/ಚಟುವಟಿಕೆಯ ಅಂದಾಜು ಮೊತ್ತ (ರೂಪಾಯಿಗಳಲ್ಲಿ) :	476945
ಕಾಮಗಾರಿಯ/ಚಟುವಟಿಕೆಯ ಕುರಿತು ಸಂಕ್ಷಿಪ್ತ ವಿವರ (ಸಮುದಾಯ ಕಾಮಗಾರಿಯಾಗಿದ್ದರೆ ಅಂದಾಜು ನೀರು ಸಂಗ್ರಹಣೆ (Cubic meter), ರಕ್ಷಣಾತ್ಮಕ ನೀರಾವರಿ ಪ್ರದೇಶ, ಫಲಾನುಭವಿ ಹೆಸರು, ಚಟುವಟಿಕೆಯಿಂದ ಪಡೆಯುತ್ತಿರುವ ಲಾಭ) :	<p>ಸಮುದಾಯ ಕಾಮಗಾರಿಯಾಗಿದ್ದು, ಅಂದಾಜು ನೀರು ಸಂಗ್ರಹಣೆಯು 650 Cubic Meter ರಲ್ಲಿ ರಕ್ಷಣಾತ್ಮಕ ನೀರಾವರಿ ಪ್ರದೇಶ 2.5 ಹೆಕ್ಟಾರ್ ರಲ್ಲಿ ಫಲಾನುಭವಿಗಳ ಸಂಖ್ಯೆ 07</p>

ಜಲಾನಯನ ಯೋಜನೆಗಳ ಚಟುವಟಿಕೆ/ಕಾಮಗಾರಿಗಳನ್ನು ಅಂತರ್ಜಾಲದಲ್ಲಿ

ಅಳವಡಿಸಲು ಸಂಕ್ಷಿಪ್ತ ಮಾಹಿತಿ

ಯೋಜನೆಯ ಹೆಸರು:	ಪ್ರಧಾನ ಮಂತ್ರಿ ಕೃಷಿ ಸಿಂಚಾಯಿ ಯೋಜನೆ-ಇತರೆ ಉಪಜಾರಗಳು
ವರ್ಷ:	2021-22
ಕಾಮಗಾರಿಯ/ ಚಟುವಟಿಕೆಯ ಹೆಸರು:	ನಾಲಾಬದು-1
ಕಾಮಗಾರಿ/ಚಟುವಟಿಕೆಯ ಛಾಯಚಿತ್ರ (photo with Lat & Long)	 <p>Latitude: 12.791425 Longitude: 77.28283 Elevation: 757.89±100 m Accuracy: 6.1 m Time: 17:48 Note: Nalabadu 1 Padrahalliv Sno 50</p>
ಸರ್ವೆ ನಂಬರ್:	50/1
ಅಕ್ಷಾಂಶ ಮತ್ತು ರೇಖಾಂಶ:	12.791425 77.28283
ಗ್ರಾಮ:	ಪಾದರಹಳ್ಳಿ
ತಾಲ್ಲೂಕು:	ರಾಮನಗರ
ಜಿಲ್ಲೆ:	ರಾಮನಗರ
ಕಾಮಗಾರಿ/ ಚಟುವಟಿಕೆಯ ಅಂದಾಜು ಮೊತ್ತ (ರೂಪಾಯಿಗಳಲ್ಲಿ)	426518.00
ಕಾಮಗಾರಿ/ ಚಟುವಟಿಕೆಯ ಕುರಿತು ಸಂಕ್ಷಿಪ್ತ ವಿವರ (ಸಮುದಾಯ ಕಾಮಗಾರಿಯಾಗಿದ್ದರೆ ಅಂದಾಜು ನೀರು ಸಂಗ್ರಹಣೆ (Cubic Meter), ರಕ್ಷಣಾತ್ಮಕ ನೀರಾವರಿ ಪ್ರದೇಶ, ಫಲಾನುಭವಿಗಳ ಸಂಖ್ಯೆ ವೈಯಕ್ತಿಕ ಕಾಮಗಾರಿಯಾಗಿದ್ದರೆ, ಫಲಾನುಭವಿ ಹೆಸರು, ಚಟುವಟಿಕೆಯಿಂದ ಪಡೆಯುತ್ತಿರುವ ಲಾಭ)	ಸಮುದಾಯ ಕಾಮಗಾರಿಯಾಗಿದ್ದು, ಅಂದಾಜು ನೀರು ಸಂಗ್ರಹಣೆಯು 830 Cubic Meter ರಲ್ಲಿ ರಕ್ಷಣಾತ್ಮಕ ನೀರಾವರಿ ಪ್ರದೇಶ 2.50 ಹೆಕ್ಟೇರ್ ರಲ್ಲಿ ಫಲಾನುಭವಿಗಳ ಸಂಖ್ಯೆ 05

ಅನುಬಂಧ

ಜಲಾನಯನ ಯೋಜನೆಗಳ ಚಟುವಟಿಕೆ/ಕಾಮಗಾರಿಗಳನ್ನು ಅಂತರ್ಜಾಲದಲ್ಲಿ


ಅಳವಡಿಸಲು ಸಂಕ್ಷಿಪ್ತ ಮಾಹಿತಿ

ಯೋಜನೆಯ ಹೆಸರು:	ಪ್ರಧಾನ ಮಂತ್ರಿ ಕೃಷಿ ಸಿಂಚಾಯಿ ಯೋಜನೆ-ಇತರೆ ಉಪಚಾರಗಳು
ವರ್ಷ:	2021-22
ಕಾಮಗಾರಿಯ/ ಚಟುವಟಿಕೆಯ ಹೆಸರು:	ತಡೆಅಣೆ-1
ಕಾಮಗಾರಿ/ಚಟುವಟಿಕೆಯ ಛಾಯಚಿತ್ರ (photo with Lat & Long)	
ಸರ್ವೆ ನಂಬರ್:	86
ಅಕ್ಷಾಂಶ ಮತ್ತು ರೇಖಾಂಶ:	12.8121 77.2952
ಗ್ರಾಮ:	ಬೊಮ್ಮಚನಹಳ್ಳಿ
ತಾಲ್ಲೂಕು:	ರಾಮನಗರ
ಜಿಲ್ಲೆ:	ರಾಮನಗರ
ಕಾಮಗಾರಿ/ ಚಟುವಟಿಕೆಯ ಅಂದಾಜು ಮೊತ್ತ (ರೂಪಾಯಿಗಳಲ್ಲಿ)	490312.00
ಕಾಮಗಾರಿ/ ಚಟುವಟಿಕೆಯ ಕುರಿತು ಸಂಕ್ಷಿಪ್ತ ವಿವರ (ಸಮುದಾಯ ಕಾಮಗಾರಿಯಾಗಿದ್ದರೆ ಅಂದಾಜು ನೀರು ಸಂಗ್ರಹಣೆ (Cubic Meter), ರಕ್ಷಣಾತ್ಮಕ ನೀರಾವರಿ ಪ್ರದೇಶ, ಫಲಾನುಭವಿಗಳ ಸಂಖ್ಯೆ ವೈಯಕ್ತಿಕ ಕಾಮಗಾರಿಯಾಗಿದ್ದರೆ, ಫಲಾನುಭವಿ ಹೆಸರು, ಚಟುವಟಿಕೆಯಿಂದ ಪಡೆಯುತ್ತಿರುವ ಲಾಭ)	ಸಮುದಾಯ ಕಾಮಗಾರಿಯಾಗಿದ್ದು, ಅಂದಾಜು ನೀರು ಸಂಗ್ರಹಣೆಯು 650 Cubic Meter ರಲ್ಲಿ ರಕ್ಷಣಾತ್ಮಕ ನೀರಾವರಿ ಪ್ರದೇಶ 2 ಹೆಕ್ಟಾರ್ ರಲ್ಲಿ ಫಲಾನುಭವಿಗಳ ಸಂಖ್ಯೆ 03

ಅನುಬಂಧ

ಜಲಾನಯನ ಯೋಜನೆಗಳ ಚಟುವಟಿಕೆ/ಕಾಮಗಾರಿಗಳನ್ನು ಅಂತರ್ಜಾಲದಲ್ಲಿ


ಅಳವಡಿಸಲು ಸಂಕ್ಷಿಪ್ತ ಮಾಹಿತಿ

ಯೋಜನೆಯ ಹೆಸರು:	ಪ್ರಧಾನ ಮಂತ್ರಿ ಕೃಷಿ ಸಿಂಚಾಯಿ ಯೋಜನೆ-ಇತರೆ ಉಪಚಾರಗಳು
ವರ್ಷ:	2021-22
ಕಾಮಗಾರಿಯ/ ಚಟುವಟಿಕೆಯ ಹೆಸರು:	ತಡೆಅಣೆ-II
ಕಾಮಗಾರಿ/ಚಟುವಟಿಕೆಯ ಛಾಯಚಿತ್ರ (photo with Lat &Long)	
ಸರ್ವೆ ನಂಬರ್:	271
ಅಕ್ಷಾಂಶ ಮತ್ತು ರೇಖಾಂಶ:	12.8050 77.2916
ಗ್ರಾಮ:	ಬೊಮ್ಮಚನಹಳ್ಳಿ
ತಾಲ್ಲೂಕು:	ರಾಮನಗರ
ಜಿಲ್ಲೆ:	ರಾಮನಗರ
ಕಾಮಗಾರಿ/ ಚಟುವಟಿಕೆಯ ಅಂದಾಜು ಮೊತ್ತ (ರೂಪಾಯಿಗಳಲ್ಲಿ)	481960.00
ಕಾಮಗಾರಿ/ ಚಟುವಟಿಕೆಯ ಕುರಿತು ಸಂಕ್ಷಿಪ್ತ ವಿವರ (ಸಮುದಾಯ ಕಾಮಗಾರಿಯಾಗಿದ್ದರೆ ಅಂದಾಜು ನೀರು ಸಂಗ್ರಹಣೆ (Cubic Meter), ರಕ್ಷಣಾತ್ಮಕ ನೀರಾವರಿ ಪ್ರದೇಶ, ಫಲಾನುಭವಿಗಳ ಸಂಖ್ಯೆ ವೈಯಕ್ತಿಕ ಕಾಮಗಾರಿಯಾಗಿದ್ದರೆ, ಫಲಾನುಭವಿ ಹೆಸರು, ಚಟುವಟಿಕೆಯಿಂದ ಪಡೆಯುತ್ತಿರುವ ಲಾಭ)	ಸಮುದಾಯ ಕಾಮಗಾರಿಯಾಗಿದ್ದು, ಅಂದಾಜು ನೀರು ಸಂಗ್ರಹಣೆಯು 650 Cubic Meter ರಲ್ಲಿ ರಕ್ಷಣಾತ್ಮಕ ನೀರಾವರಿ ಪ್ರದೇಶ 2.50 ಹೆಕ್ಟೇರ್ ರಲ್ಲಿ ಫಲಾನುಭವಿಗಳ ಸಂಖ್ಯೆ 05

ಅನುಬಂಧ

ಜಲಾನಯನ ಯೋಜನೆಗಳ ಚಟುವಟಿಕೆ/ಕಾಮಗಾರಿಗಳನ್ನು ಅಂತರ್ಜಾಲದಲ್ಲಿ


ಅಳವಡಿಸಲು ಸಂಕ್ಷಿಪ್ತ ಮಾಹಿತಿ

ಯೋಜನೆಯ ಹೆಸರು:	ಪ್ರಧಾನ ಮಂತ್ರಿ ಕೃಷಿ ಸಿಂಚಾಯಿ ಯೋಜನೆ-ಇತರೆ ಉಪಚಾರಗಳು
ವರ್ಷ:	2021-22
ಕಾಮಗಾರಿಯ/ ಚಟುವಟಿಕೆಯ ಹೆಸರು:	ತಡೆಅಣೆ-1
ಕಾಮಗಾರಿ/ಚಟುವಟಿಕೆಯ ಭಾಯಿಚಿತ್ರ (photo with Lat &Long)	
ಸರ್ವೆ ನಂಬರ್:	50
ಅಕ್ಷಾಂಶ ಮತ್ತು ರೇಖಾಂಶ:	12.7919 77.2836
ಗ್ರಾಮ:	ಹರೀಸಂದ್ರ (ಚಿಕ್ಕೇಗೌಡನದೊಡ್ಡಿ)
ತಾಲ್ಲೂಕು:	ರಾಮನಗರ
ಜಿಲ್ಲೆ:	ರಾಮನಗರ
ಕಾಮಗಾರಿ/ ಚಟುವಟಿಕೆಯ ಅಂದಾಜು ಮೊತ್ತ (ರೂಪಾಯಿಗಳಲ್ಲಿ)	482452.00
ಕಾಮಗಾರಿ/ ಚಟುವಟಿಕೆಯ ಕುರಿತು ಸಂಕ್ಷಿಪ್ತ ವಿವರ (ಸಮುದಾಯ ಕಾಮಗಾರಿಯಾಗಿದ್ದರೆ ಅಂದಾಜು ನೀರು ಸಂಗ್ರಹಣೆ (Cubic Meter), ರಕ್ಷಣಾತ್ಮಕ ನೀರಾವರಿ ಪ್ರದೇಶ, ಫಲಾನುಭವಿಗಳ ಸಂಖ್ಯೆ ವೈಯಕ್ತಿಕ ಕಾಮಗಾರಿಯಾಗಿದ್ದರೆ, ಫಲಾನುಭವಿ ಹೆಸರು, ಚಟುವಟಿಕೆಯಿಂದ ಪಡೆಯುತ್ತಿರುವ ಲಾಭ)	ಸಮುದಾಯ ಕಾಮಗಾರಿಯಾಗಿದ್ದು, ಅಂದಾಜು ನೀರು ಸಂಗ್ರಹಣೆಯು 650 Cubic Meter ರಲ್ಲಿ, ರಕ್ಷಣಾತ್ಮಕ ನೀರಾವರಿ ಪ್ರದೇಶ 2 ಹೆಕ್ಟೇರ್ ರಲ್ಲಿ ಫಲಾನುಭವಿಗಳ ಸಂಖ್ಯೆ 05

ಅನುಬಂಧ

ಜಲಾನಯನ ಯೋಜನೆಗಳ ಚಟುವಟಿಕೆ/ಕಾಮಗಾರಿಗಳನ್ನು ಅಂತರ್ಜಾಲದಲ್ಲಿ


ಅಳವಡಿಸಲು ಸಂಕ್ಷಿಪ್ತ ಮಾಹಿತಿ

ಯೋಜನೆಯ ಹೆಸರು:	ಪ್ರಧಾನ ಮಂತ್ರಿ ಕೃಷಿ ಸಿಂಚಾಯಿ ಯೋಜನೆ-ಇತರೆ ಉಪಚಾರಗಳು
ವರ್ಷ:	2021-22
ಕಾಮಗಾರಿಯ/ ಚಟುವಟಿಕೆಯ ಹೆಸರು:	ತಡೆಅಣೆ-I
ಕಾಮಗಾರಿ/ಚಟುವಟಿಕೆಯ ಛಾಯಚಿತ್ರ (photo with Lat &Long)	
ಸರ್ವೆ ನಂಬರ್:	112/3
ಅಕ್ಷಾಂಶ ಮತ್ತು ರೇಖಾಂಶ:	12.6191 77.3060
ಗ್ರಾಮ:	ಹೊಸದೊಡ್ಡಿ (ಕಾಡನಕುಪ್ಪೆ)
ತಾಲ್ಲೂಕು:	ರಾಮನಗರ
ಜಿಲ್ಲೆ:	ರಾಮನಗರ
ಕಾಮಗಾರಿ/ ಚಟುವಟಿಕೆಯ ಅಂದಾಜು ಮೊತ್ತ (ರೂಪಾಯಿಗಳಲ್ಲಿ)	479367.00
ಕಾಮಗಾರಿ/ ಚಟುವಟಿಕೆಯ ಕುರಿತು ಸಂಕ್ಷಿಪ್ತ ವಿವರ (ಸಮುದಾಯ ಕಾಮಗಾರಿಯಾಗಿದ್ದರೆ ಅಂದಾಜು ನೀರು ಸಂಗ್ರಹಣೆ (Cubic Meter), ರಕ್ಷಣಾತ್ಮಕ ನೀರಾವರಿ ಪ್ರದೇಶ, ಫಲಾನುಭವಿಗಳ ಸಂಖ್ಯೆ ವೈಯಕ್ತಿಕ ಕಾಮಗಾರಿಯಾಗಿದ್ದರೆ, ಫಲಾನುಭವಿ ಹೆಸರು, ಚಟುವಟಿಕೆಯಿಂದ ಪಡೆಯುತ್ತಿರುವ ಲಾಭ)	<p>ಸಮುದಾಯ ಕಾಮಗಾರಿಯಾಗಿದ್ದು, ಅಂದಾಜು ನೀರು ಸಂಗ್ರಹಣೆಯು 650 Cubic Meter ರಲ್ಲಿ ರಕ್ಷಣಾತ್ಮಕ ನೀರಾವರಿ ಪ್ರದೇಶ 2.50 ಹೆಕ್ಟೇರ್ ರಲ್ಲಿ ಫಲಾನುಭವಿಗಳ ಸಂಖ್ಯೆ 04</p>

ಅನುಬಂಧ

ಜಲಾನಯನ ಯೋಜನೆಗಳ ಚಟುವಟಿಕೆ/ಕಾಮಗಾರಿಗಳನ್ನು ಅಂತರ್ಜಾಲದಲ್ಲಿ


ಅಳವಡಿಸಲು ಸಂಕ್ಷಿಪ್ತ ಮಾಹಿತಿ

ಯೋಜನೆಯ ಹೆಸರು:	ಪ್ರಧಾನ ಮಂತ್ರಿ ಕೃಷಿ ಸಿಂಚಾಯಿ ಯೋಜನೆ-ಇತರೆ ಉಪಚಾರಗಳು
ವರ್ಷ:	2021-22
ಕಾಮಗಾರಿಯ/ ಚಟುವಟಿಕೆಯ ಹೆಸರು:	ನಾಲಾಬದು-1
ಕಾಮಗಾರಿ/ಚಟುವಟಿಕೆಯ ಭಾಯಿಚಿತ್ರ (photo with Lat &Long)	
ಸರ್ವೆ ನಂಬರ್:	512
ಅಕ್ಷಾಂಶ ಮತ್ತು ರೇಖಾಂಶ:	12.7877 77.2894
ಗ್ರಾಮ:	ಹರಿಸಂದ್ರ (ಚಿಕ್ಕೇಗೌಡನದೊಡ್ಡಿ)
ತಾಲ್ಲೂಕು:	ರಾಮನಗರ
ಜಿಲ್ಲೆ:	ರಾಮನಗರ
ಕಾಮಗಾರಿ/ ಚಟುವಟಿಕೆಯ ಅಂದಾಜು ಮೊತ್ತ (ರೂಪಾಯಿಗಳಲ್ಲಿ)	492590.00
ಕಾಮಗಾರಿ/ ಚಟುವಟಿಕೆಯ ಕುರಿತು ಸಂಕ್ಷಿಪ್ತ ವಿವರ (ಸಮುದಾಯ ಕಾಮಗಾರಿಯಾಗಿದ್ದರೆ ಅಂದಾಜು ನೀರು ಸಂಗ್ರಹಣೆ (Cubic Meter), ರಕ್ಷಣಾತ್ಮಕ ನೀರಾವರಿ ಪ್ರದೇಶ, ಫಲಾನುಭವಿಗಳ ಸಂಖ್ಯೆ ವೈಯಕ್ತಿಕ ಕಾಮಗಾರಿಯಾಗಿದ್ದರೆ, ಫಲಾನುಭವಿ ಹೆಸರು, ಚಟುವಟಿಕೆಯಿಂದ ಪಡೆಯುತ್ತಿರುವ ಲಾಭ)	ಸಮುದಾಯ ಕಾಮಗಾರಿಯಾಗಿದ್ದು, ಅಂದಾಜು ನೀರು ಸಂಗ್ರಹಣೆಯು 830 Cubic Meter ರಲ್ಲಿ, ರಕ್ಷಣಾತ್ಮಕ ನೀರಾವರಿ ಪ್ರದೇಶ 2.50 ಹೆಕ್ಟೇರ್ ರಲ್ಲಿ ಫಲಾನುಭವಿಗಳ ಸಂಖ್ಯೆ 05


ಅನುಬಂಧ

ಜಲಾನಯನ ಯೋಜನೆಗಳ ಚಟುವಟಿಕೆ/ಕಾಮಗಾರಿಗಳನ್ನು ಅಂತರ್ಜಾಲದಲ್ಲಿ


ಅಳವಡಿಸಲು ಸಂಕ್ಷಿಪ್ತ ಮಾಹಿತಿ

ಯೋಜನೆಯ ಹೆಸರು:	ಪ್ರಧಾನ ಮಂತ್ರಿ ಕೃಷಿ ಸಿಂಚಾಯಿ ಯೋಜನೆ-ಇತರೆ ಉಪಚಾರಗಳು
ವರ್ಷ:	2021-22
ಕಾಮಗಾರಿಯ/ ಚಟುವಟಿಕೆಯ ಹೆಸರು:	ತಡೆಅಣೆ-I
ಕಾಮಗಾರಿ/ಚಟುವಟಿಕೆಯ ಭಾಯಿಚಿತ್ರ (photo with Lat &Long)	
ಸರ್ವೆ ನಂಬರ್:	64,116
ಅಕ್ಷಾಂಶ ಮತ್ತು ರೇಖಾಂಶ:	12.8475 77.2796
ಗ್ರಾಮ:	ಕೆಂಪವಡೇರಹಳ್ಳಿ (ಟಿ.ಎಸ್.ಪಿ)
ತಾಲ್ಲೂಕು:	ರಾಮನಗರ
ಜಿಲ್ಲೆ:	ರಾಮನಗರ
ಕಾಮಗಾರಿ/ ಚಟುವಟಿಕೆಯ ಅಂದಾಜು ಮೊತ್ತ (ರೂಪಾಯಿಗಳಲ್ಲಿ)	479367.00
ಕಾಮಗಾರಿ/ ಚಟುವಟಿಕೆಯ ಕುರಿತು ಸಂಕ್ಷಿಪ್ತ ವಿವರ (ಸಮುದಾಯ ಕಾಮಗಾರಿಯಾಗಿದ್ದರೆ ಅಂದಾಜು ನೀರು ಸಂಗ್ರಹಣೆ (Cubic Meter), ರಕ್ಷಣಾತ್ಮಕ ನೀರಾವರಿ ಪ್ರದೇಶ, ಫಲಾನುಭವಿಗಳ ಸಂಖ್ಯೆ ವೈಯಕ್ತಿಕ ಕಾಮಗಾರಿಯಾಗಿದ್ದರೆ, ಫಲಾನುಭವಿ ಹೆಸರು, ಚಟುವಟಿಕೆಯಿಂದ ಪಡೆಯುತ್ತಿರುವ ಲಾಭ)	ಸಮುದಾಯ ಕಾಮಗಾರಿಯಾಗಿದ್ದು, ಅಂದಾಜು ನೀರು ಸಂಗ್ರಹಣೆಯು 650 Cubic Meter ರಲ್ಲಿ, ರಕ್ಷಣಾತ್ಮಕ ನೀರಾವರಿ ಪ್ರದೇಶ 2 ಹೆಕ್ಟೇರ್ ರಲ್ಲಿ ಫಲಾನುಭವಿಗಳ ಸಂಖ್ಯೆ 05


ಅನುಭಂದ
ಜಲಾನಯನ ಯೋಜನೆಗಳ ಚಟುವಟಿಕೆ / ಕಾಮಗಾರಿಗಳನ್ನು ಅಂತರದಲ್ಲಿ
ಅಳವಡಿಸಲು ಸಂಕ್ಷಿಪ್ತ ಮಾಹಿತಿ

ಯೋಜನೆಯ ಹೆಸರು :	ಪ್ರಧಾನ ಮಂತ್ರಿ ಕೃಷಿ ಸಿಂಚಾಯಿ ಯೋಜನೆ- ಇತರೆ ಉಪಚಾರಗಳು
ವರ್ಷ :	2021-22
ಕಾಮಗಾರಿಯ/ ಚಟುವಟಿಕೆಯ ಹೆಸರು:	ತಡೆ ಅಣೆ-1
ಕಾಮಗಾರಿ / ಚಟುವಟಿಕೆ ಛಾಯಾಚಿತ್ರ (Photo with Lat & Long)	
ಸರ್ವೆ ನಂ:	74
ಅಕ್ಷಾಂಶ ಮತ್ತು ರೇಖಾಂಶ :	13.180205 77.189227
ಗ್ರಾಮ :	ಶ್ರೀಗಿರಿಪುರ ಪಂಚಾಯಿತಿ ಚಿಕ್ಕಮಾಸ್ಕಲ್ ಗ್ರಾಮ
ತಾಲ್ಲೂಕು :	ಮಾಗಡಿ
ಜಿಲ್ಲೆ :	ರಾಮನಗರ
ಕಾಮಗಾರಿ / ಚಟುವಟಿಕೆಯ ಅಂದಾಜು ಮೊತ್ತ (ರುಪಾಯಿಗಳಲ್ಲಿ)	4,74,070/-
ಕಾಮಗಾರಿ / ಚಟುವಟಿಕೆಯ ಕುರಿತು ಸಂಕ್ಷಿಪ್ತ ವಿವರ(ಸಮುದಾಯ ಕಾಮಗಾರಿಯಾಗಿದ್ದರೆ ವಯಕ್ತಿಕ ಕಾಮಗಾರಿಯಾಗಿದ್ದರೆ, ಫಲಾನುಭವಿ ಹೆಸರು, ಚಟುವಟಿಕೆಯಿಂದ ಪಡೆಯುತ್ತಿರುವ ಲಾಭ)	ತಡೆಅಣೆ ಸಮುದಾಯ ಕಾಮಗಾರಿಯಾಗಿದ್ದು, ಅಂದಾಜು ನೀರು ಸಂಗ್ರಹಣೆಯು 650 Cubic Meter ರಲ್ಲಿ ರಕ್ಷಣಾತ್ಮಕ ನೀರಾವರಿ ಪ್ರದೇಶ 3.3 ಹೆಕ್ಟಾರ್ ರಲ್ಲಿ ಫಲಾನುಭವಿಗಳ ಸಂಖ್ಯೆ 04


ಅನುಭಂದ
ಜಲಾನಯನ ಯೋಜನೆಗಳ ಚಟುವಟಿಕೆ / ಕಾಮಗಾರಿಗಳನ್ನು ಅಂತರದಲ್ಲಿ
ಅಳವಡಿಸಲು ಸಂಕ್ಷಿಪ್ತ ಮಾಹಿತಿ

ಯೋಜನೆಯ ಹೆಸರು :	ಪ್ರಧಾನ ಮಂತ್ರಿ ಕೃಷಿ ಸಿಂಚಾಯಿ ಯೋಜನೆ- ಇತರೆ ಉಪಚಾರಗಳು
ವರ್ಷ :	2021-22
ಕಾಮಗಾರಿಯ/ ಚಟುವಟಿಕೆಯ ಹೆಸರು:	ತಡೆ ಆಣೆ-2
ಕಾಮಗಾರಿ / ಚಟುವಟಿಕೆ ಛಾಯಾಚಿತ್ರ (Photo with Lat & Long)	
ಸರ್ವೆ ನಂ:	41/1
ಅಕ್ಷಾಂಶ ಮತ್ತು ರೇಖಾಂಶ :	13.1799 77.1890
ಗ್ರಾಮ :	ಶ್ರೀಗಿರಿಪುರ ಪಂಚಾಯಿತಿ, ಚಿಕ್ಕಮಾಸ್ಕಲ್ ಗ್ರಾಮ
ತಾಲ್ಲೂಕು :	ಮಾಗಡಿ
ಜಿಲ್ಲೆ :	ರಾಮನಗರ
ಕಾಮಗಾರಿ / ಚಟುವಟಿಕೆಯ ಅಂದಾಜು ಮೊತ್ತ (ರುಪಾಯಿಗಳಲ್ಲಿ)	4,93,701/-
ಕಾಮಗಾರಿ / ಚಟುವಟಿಕೆಯ ಕುರಿತು ಸಂಕ್ಷಿಪ್ತ ವಿವರ(ಸಮುದಾಯ ಕಾಮಗಾರಿಯಾಗಿದ್ದರೆ ವಯಕ್ತಿಕ ಕಾಮಗಾರಿಯಾಗಿದ್ದರೆ , ಫಲಾನುಭವಿ ಹೆಸರು, ಚಟುವಟಿಕೆಯಿಂದ ಪಡೆಯುತ್ತಿರುವ ಲಾಭ)	ತಡೆಆಣೆ ಸಮುದಾಯ ಕಾಮಗಾರಿಯಾಗಿದ್ದು, ಅಂದಾಜು ನೀರು ಸಂಗ್ರಹಣೆಯು 650 Cubic Meter ರಲ್ಲಿ ರಕ್ಷಣಾತ್ಮಕ ನೀರಾವರಿ ಪ್ರದೇಶ 4.00 ಹೆಕ್ಟೇರ್ ರಲ್ಲಿ ಫಲಾನುಭವಿಗಳ ಸಂಖ್ಯೆ 04

ಅನುಭಂದ
ಜಲಾನಯನ ಯೋಜನೆಗಳ ಚಟುವಟಿಕೆ / ಕಾಮಗಾರಿಗಳನ್ನು ಅಂತರದಲ್ಲಿ
ಅಳವಡಿಸಲು ಸಂಕ್ಷಿಪ್ತ ಮಾಹಿತಿ

ಯೋಜನೆಯ ಹೆಸರು :	ಪ್ರಧಾನ ಮಂತ್ರಿ ಕೃಷಿ ಸಿಂಚಾಯಿ ಯೋಜನೆ- ಇತರೆ ಉಪಚಾರಗಳು
ವರ್ಷ :	2021-22
ಕಾಮಗಾರಿಯ/ ಚಟುವಟಿಕೆಯ ಹೆಸರು:	ತಡೆ ಅಣೆ-1
ಕಾಮಗಾರಿ / ಚಟುವಟಿಕೆ ಛಾಯಚಿತ್ರ (Photo with Lat & Long)	
ಸರ್ವೆ ನಂ:	48/1
ಅಕ್ಷಾಂಶ ಮತ್ತು ರೇಖಾಂಶ :	13.051001 77.148337
ಗ್ರಾಮ :	ನಾರಸಂದ್ರ ಪಂಚಾಯಿತಿ ಸೂರಪ್ಪನಹಳ್ಳಿ ಗ್ರಾಮ
ತಾಲ್ಲೂಕು :	ಮಾಗಡಿ
ಜಿಲ್ಲೆ :	ರಾಮನಗರ
ಕಾಮಗಾರಿ / ಚಟುವಟಿಕೆಯ ಅಂದಾಜು ಮೊತ್ತ (ರುಪಾಯಿಗಳಲ್ಲಿ)	4,62,571/-
ಕಾಮಗಾರಿ / ಚಟುವಟಿಕೆಯ ಕುರಿತು ಸಂಕ್ಷಿಪ್ತ ವಿವರ(ಸಮುದಾಯ ಕಾಮಗಾರಿಯಾಗಿದ್ದರೆ ವಯಕ್ತಿಕ ಕಾಮಗಾರಿಯಾಗಿದ್ದರೆ , ಫಲಾನುಭವಿ ಹೆಸರು, ಚಟುವಟಿಕೆಯಿಂದ ಪಡೆಯುತ್ತಿರುವ ಲಾಭ)	ತಡೆಅಣೆ ಸಮುದಾಯ ಕಾಮಗಾರಿಯಾಗಿದ್ದು, ಅಂದಾಜು ನೀರು ಸಂಗ್ರಹಣೆಯು 650 Cubic Meter ರಲ್ಲಿ ರಕ್ಷಣಾತ್ಮಕ ನೀರಾವರಿ ಪ್ರದೇಶ 5.5 ಹೆಕ್ಟಾರ್ ರಲ್ಲಿ ಫಲಾನುಭವಿಗಳ ಸಂಖ್ಯೆ 8


ಅನುಭಂದ
ಜಲಾನಯನ ಯೋಜನೆಗಳ ಚಟುವಟಿಕೆ / ಕಾಮಗಾರಿಗಳನ್ನು ಅಂತರದಲ್ಲಿ
ಅಳವಡಿಸಲು ಸಂಕ್ಷಿಪ್ತ ಮಾಹಿತಿ

ಯೋಜನೆಯ ಹೆಸರು :	ಪ್ರಧಾನ ಮಂತ್ರಿ ಕೃಷಿ ಸಿಂಚಾಯಿ ಯೋಜನೆ- ಇತರೆ ಉಪಚಾರಗಳು
ವರ್ಷ :	2021-22
ಕಾಮಗಾರಿಯ/ ಚಟುವಟಿಕೆಯ ಹೆಸರು:	ತಡೆ ಆಣೆ-1
ಕಾಮಗಾರಿ / ಚಟುವಟಿಕೆ ಛಾಯಾಚಿತ್ರ (Photo with Lat & Long)	
ಸರ್ವೆ ನಂ:	8/1
ಅಕ್ಷಾಂಶ ಮತ್ತು ರೇಖಾಂಶ :	13.4962 77.10372
ಗ್ರಾಮ :	ಬಿಸ್ಕೂರು ಪಂಚಾಯಿತಿ, ಬಿಸಲಹಳ್ಳಿ, ಗ್ರಾಮ
ತಾಲ್ಲೂಕು :	ಮಾಗಡಿ
ಜಿಲ್ಲೆ :	ರಾಮನಗರ
ಕಾಮಗಾರಿ / ಚಟುವಟಿಕೆಯ ಅಂದಾಜು ಮೊತ್ತ (ರುಪಾಯಿಗಳಲ್ಲಿ)	4,96,810/-
ಕಾಮಗಾರಿ / ಚಟುವಟಿಕೆಯ ಕುರಿತು ಸಂಕ್ಷಿಪ್ತ ವಿವರ(ಸಮುದಾಯ ಕಾಮಗಾರಿಯಾಗಿದ್ದರೆ ವಯಕ್ತಿಕ ಕಾಮಗಾರಿಯಾಗಿದ್ದರೆ , ಫಲಾನುಭವಿ ಹೆಸರು, ಚಟುವಟಿಕೆಯಿಂದ ಪಡೆಯುತ್ತಿರುವ ಲಾಭ)	ತಡೆಆಣೆ ಸಮುದಾಯ ಕಾಮಗಾರಿಯಾಗಿದ್ದು, ಅಂದಾಜು ನೀರು ಸಂಗ್ರಹಣೆಯು 650 Cubic Meter ರಲ್ಲಿ ರಕ್ಷಣಾತ್ಮಕ ನೀರಾವರಿ ಪ್ರದೇಶ 4.00 ಹೆಕ್ಟೇರ್ ರಲ್ಲಿ ಫಲಾನುಭವಿಗಳ ಸಂಖ್ಯೆ 05


ಅನುಭಂದ
ಜಲಾನಯನ ಯೋಜನೆಗಳ ಚಟುವಟಿಕೆ / ಕಾಮಗಾರಿಗಳನ್ನು ಅಂತರದಲ್ಲಿ
ಅಳವಡಿಸಲು ಸಂಕ್ಷಿಪ್ತ ಮಾಹಿತಿ

ಯೋಜನೆಯ ಹೆಸರು :	ಪ್ರಧಾನ ಮಂತ್ರಿ ಕೃಷಿ ಸಿಂಚಾಯಿ ಯೋಜನೆ- ಇತರೆ ಉಪಚಾರಗಳು
ವರ್ಷ :	2021-22
ಕಾಮಗಾರಿಯ/ ಚಟುವಟಿಕೆಯ ಹೆಸರು:	ತಡೆ ಅಣೆ-2
ಕಾಮಗಾರಿ / ಚಟುವಟಿಕೆ ಛಾಯಾಚಿತ್ರ (Photo with Lat & Long)	
ಸರ್ವೆ ನಂ:	48/1
ಅಕ್ಷಾಂಶ ಮತ್ತು ರೇಖಾಂಶ :	13.056411 77.157684
ಗ್ರಾಮ :	ನಾರಸಂದ್ರ ಪಂಚಾಯಿತಿ ಸೂರಪ್ಪನಹಳ್ಳಿ ಗ್ರಾಮ
ತಾಲ್ಲೂಕು :	ಮಾಗಡಿ
ಜಿಲ್ಲೆ :	ರಾಮನಗರ
ಕಾಮಗಾರಿ / ಚಟುವಟಿಕೆಯ ಅಂದಾಜು ಮೊತ್ತ (ರುಪಾಯಿಗಳಲ್ಲಿ)	4,59,692/-
ಕಾಮಗಾರಿ / ಚಟುವಟಿಕೆಯ ಕುರಿತು ಸಂಕ್ಷಿಪ್ತ ವಿವರ(ಸಮುದಾಯ ಕಾಮಗಾರಿಯಾಗಿದ್ದರೆ ವಯಕ್ತಿಕ ಕಾಮಗಾರಿಯಾಗಿದ್ದರೆ, ಫಲಾನುಭವಿ ಹೆಸರು, ಚಟುವಟಿಕೆಯಿಂದ ಪಡೆಯುತ್ತಿರುವ ಲಾಭ)	ತಡೆಅಣೆ ಸಮುದಾಯ ಕಾಮಗಾರಿಯಾಗಿದ್ದು, ಅಂದಾಜು ನೀರು ಸಂಗ್ರಹಣೆಯು 650 Cubic Meter ರಲ್ಲಿ ರಕ್ಷಣಾತ್ಮಕ ನೀರಾವರಿ ಪ್ರದೇಶ 4.5 ಹೆಕ್ಟಾರ್ ರಲ್ಲಿ ಫಲಾನುಭವಿಗಳ ಸಂಖ್ಯೆ 05


ಅನುಭಂದ
ಜಲಾನಯನ ಯೋಜನೆಗಳ ಚಟುವಟಿಕೆ / ಕಾಮಗಾರಿಗಳನ್ನು ಅಂತರದಲ್ಲಿ
ಅಳವಡಿಸಲು ಸಂಕ್ಷಿಪ್ತ ಮಾಹಿತಿ

ಯೋಜನೆಯ ಹೆಸರು :	ಪ್ರಧಾನ ಮಂತ್ರಿ ಕೃಷಿ ಸಿಂಚಾಯಿ ಯೋಜನೆ- ಇತರೆ ಉಪಚಾರಗಳು
ವರ್ಷ :	2021-22
ಕಾಮಗಾರಿಯ/ ಚಟುವಟಿಕೆಯ ಹೆಸರು:	ತಡೆ ಆಣೆ-1
ಕಾಮಗಾರಿ / ಚಟುವಟಿಕೆ ಛಾಯಾಚಿತ್ರ (Photo with Lat & Long)	
ಸರ್ವೆ ನಂ:	16, 17
ಅಕ್ಷಾಂಶ ಮತ್ತು ರೇಖಾಂಶ :	13.050983 77.147977
ಗ್ರಾಮ :	ನಾರಸಂದ್ರ ಪಂಚಾಯಿತಿ ಸೂರಪ್ಪನಹಳ್ಳಿ ಗ್ರಾಮ
ತಾಲ್ಲೂಕು :	ಮಾಗಡಿ
ಜಿಲ್ಲೆ :	ರಾಮನಗರ
ಕಾಮಗಾರಿ / ಚಟುವಟಿಕೆಯ ಅಂದಾಜು ಮೊತ್ತ (ರುಪಾಯಿಗಳಲ್ಲಿ)	4,95,043/-
ಕಾಮಗಾರಿ / ಚಟುವಟಿಕೆಯ ಕುರಿತು ಸಂಕ್ಷಿಪ್ತ ವಿವರ(ಸಮುದಾಯ ಕಾಮಗಾರಿಯಾಗಿದ್ದರೆ ವಯಕ್ತಿಕ ಕಾಮಗಾರಿಯಾಗಿದ್ದರೆ, ಫಲಾನುಭವಿ ಹೆಸರು, ಚಟುವಟಿಕೆಯಿಂದ ಪಡೆಯುತ್ತಿರುವ ಲಾಭ)	ತಡೆಆಣೆ ಸಮುದಾಯ ಕಾಮಗಾರಿಯಾಗಿದ್ದು, ಅಂದಾಜು ನೀರು ಸಂಗ್ರಹಣೆಯು 650 Cubic Meter ರಲ್ಲಿ ರಕ್ಷಣಾತ್ಮಕ ನೀರಾವರಿ ಪ್ರದೇಶ 3.10 ಹೆಕ್ಟೇರ್ ರಲ್ಲಿ ಫಲಾನುಭವಿಗಳ ಸಂಖ್ಯೆ 05

ಅನುಭಂದ
ಜಲಾನಯನ ಯೋಜನೆಗಳ ಚಟುವಟಿಕೆ / ಕಾಮಗಾರಿಗಳನ್ನು ಅಂತರದಲ್ಲಿ
ಅಳವಡಿಸಲು ಸಂಕ್ಷಿಪ್ತ ಮಾಹಿತಿ

ಯೋಜನೆಯ ಹೆಸರು :	ಪ್ರಧಾನ ಮಂತ್ರಿ ಕೃಷಿ ಸಿಂಚಾಯಿ ಯೋಜನೆ- ಇತರೆ ಉಪಚಾರಗಳು
ವರ್ಷ :	2021-22
ಕಾಮಗಾರಿಯ/ ಚಟುವಟಿಕೆಯ ಹೆಸರು:	ತಡೆ ಆಣೆ-2
ಕಾಮಗಾರಿ / ಚಟುವಟಿಕೆ ಛಾಯಾಚಿತ್ರ (Photo with Lat & Long)	
ಸರ್ವೆ ನಂ:	64, 65/3
ಅಕ್ಷಾಂಶ ಮತ್ತು ರೇಖಾಂಶ :	13. 77.
ಗ್ರಾಮ :	ಬಾಣವಾಡಿ ಪಂಚಾಯಿತಿ, ಆಲೂರು ಗ್ರಾಮ
ತಾಲ್ಲೂಕು :	ಮಾಗಡಿ
ಜಿಲ್ಲೆ :	ರಾಮನಗರ
ಕಾಮಗಾರಿ / ಚಟುವಟಿಕೆಯ ಅಂದಾಜು ಮೊತ್ತ (ರುಪಾಯಿಗಳಲ್ಲಿ)	4,83,742/-
ಕಾಮಗಾರಿ / ಚಟುವಟಿಕೆಯ ಕುರಿತು ಸಂಕ್ಷಿಪ್ತ ವಿವರ(ಸಮುದಾಯ ಕಾಮಗಾರಿಯಾಗಿದ್ದರೆ ವಯಕ್ತಿಕ ಕಾಮಗಾರಿಯಾಗಿದ್ದರೆ , ಫಲಾನುಭವಿ ಹೆಸರು, ಚಟುವಟಿಕೆಯಿಂದ ಪಡೆಯುತ್ತಿರುವ ಲಾಭ)	ತಡೆಆಣೆ ಸಮುದಾಯ ಕಾಮಗಾರಿಯಾಗಿದ್ದು, ಅಂದಾಜು ನೀರು ಸಂಗ್ರಹಣೆಯು 650 Cubic Meter ರಲ್ಲಿ ರಕ್ಷಣಾತ್ಮಕ ನೀರಾವರಿ ಪ್ರದೇಶ 4.30 ಹೆಕ್ಟೇರ್ ರಲ್ಲಿ ಫಲಾನುಭವಿಗಳ ಸಂಖ್ಯೆ 06

ಅನುಭಂದ
ಜಲಾನಯನ ಯೋಜನೆಗಳ ಚಟುವಟಿಕೆ / ಕಾಮಗಾರಿಗಳನ್ನು ಅಂತರದಲ್ಲಿ
ಅಳವಡಿಸಲು ಸಂಕ್ಷಿಪ್ತ ಮಾಹಿತಿ

ಯೋಜನೆಯ ಹೆಸರು :	ಪ್ರಧಾನ ಮಂತ್ರಿ ಕೃಷಿ ಸಿಂಚಾಯಿ ಯೋಜನೆ- ಇತರೆ ಉಪಚಾರಗಳು
ವರ್ಷ :	2021-22
ಕಾಮಗಾರಿಯ/ ಚಟುವಟಿಕೆಯ ಹೆಸರು:	ತಡೆ ಅಣೆ-1
ಕಾಮಗಾರಿ / ಚಟುವಟಿಕೆ ಛಾಯಚಿತ್ರ (Photo with Lat & Long)	
ಸರ್ವೆ ನಂ:	16, 31
ಅಕ್ಷಾಂಶ ಮತ್ತು ರೇಖಾಂಶ :	13.091112 77.153247
ಗ್ರಾಮ :	ಅಜ್ಜನಹಳ್ಳಿ ಪಂಚಾಯಿತಿ ಹೊಸದೊಡ್ಡಿ ಗ್ರಾಮ
ತಾಲ್ಲೂಕು :	ಮಾಗಡಿ
ಜಿಲ್ಲೆ :	ರಾಮನಗರ
ಕಾಮಗಾರಿ / ಚಟುವಟಿಕೆಯ ಅಂದಾಜು ಮೊತ್ತ (ರುಪಾಯಿಗಳಲ್ಲಿ)	4,90,258/
ಕಾಮಗಾರಿ / ಚಟುವಟಿಕೆಯ ಕುರಿತು ಸಂಕ್ಷಿಪ್ತ ವಿವರ(ಸಮುದಾಯ ಕಾಮಗಾರಿಯಾಗಿದ್ದರೆ ವಯಕ್ತಿಕ ಕಾಮಗಾರಿಯಾಗಿದ್ದರೆ , ಫಲಾನುಭವಿ ಹೆಸರು, ಚಟುವಟಿಕೆಯಿಂದ ಪಡೆಯುತ್ತಿರುವ ಲಾಭ)	ತಡೆಅಣೆ ಸಮುದಾಯ ಕಾಮಗಾರಿಯಾಗಿದ್ದು, ಅಂದಾಜು ನೀರು ಸಂಗ್ರಹಣೆಯು 650 Cubic Meter ರಲ್ಲಿ ರಕ್ಷಣಾತ್ಮಕ ನೀರಾವರಿ ಪ್ರದೇಶ 4.63 ಹೆಕ್ಟೇರ್ ರಲ್ಲಿ ಫಲಾನುಭವಿಗಳ ಸಂಖ್ಯೆ 06